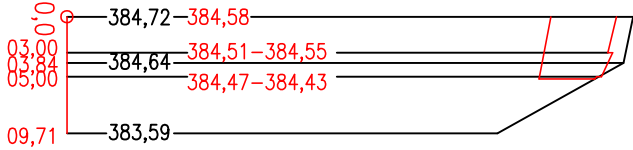


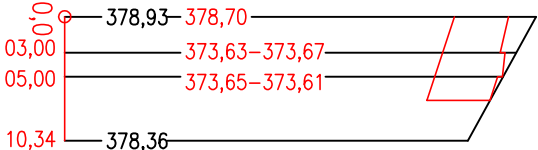
Průjezd st.129,79

NIVELETA  
TERÉN(PŮVODNÍ)  
SROVNÁVACÍ ROVINA 380,00  
STANČENÍ/km/



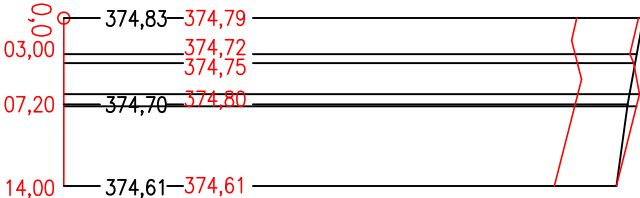
Průjezd st.129,03

NIVELETA  
TERÉN(PŮVODNÍ)  
SROVNÁVACÍ ROVINA 375,00  
STANČENÍ/km/




Průjezd do OZ st.227,38

NIVELETA  
TERÉN(PŮVODNÍ)  
SROVNÁVACÍ ROVINA 370,00  
STANČENÍ/km/



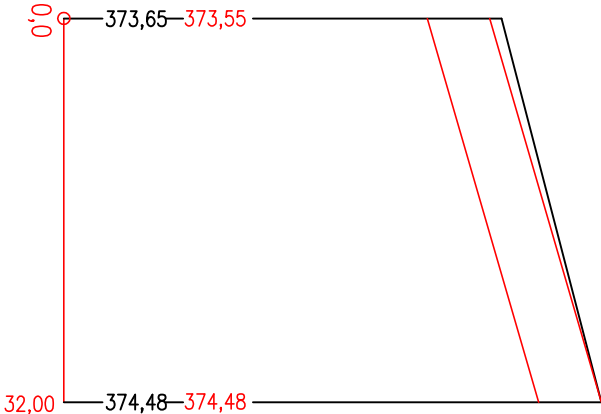
Průjezd do OZ st.320,38

NIVELETA  
TERÉN(PŮVODNÍ)  
SROVNÁVACÍ ROVINA 370,00  
STANČENÍ/km/



Sjezd na pozemek č.2

NIVELETA  
TERÉN(PŮVODNÍ)  
SROVNÁVACÍ ROVINA 370,00  
STANČENÍ/km/



Výpracoval	Zodp. projektant		
Kreml	Ing. LUKS		
Investor	Město Huboké nad Vltavou		
Mace	Masarykova 36,373 41 Huboké nad Vltavou		
ZTV Huboké nad Vltavou		formát	
Křešín – Pod Pilou		datum	03/2014
SO.02 Komunikace a zpevněné plochy		diel	PDPs
		č. zakázky	1420
		č. kopie	
		archivní č.	
Období výkresu		měřítko	č. výkresu
Průjezdy – podélný profil		1:50/500	D.1.12